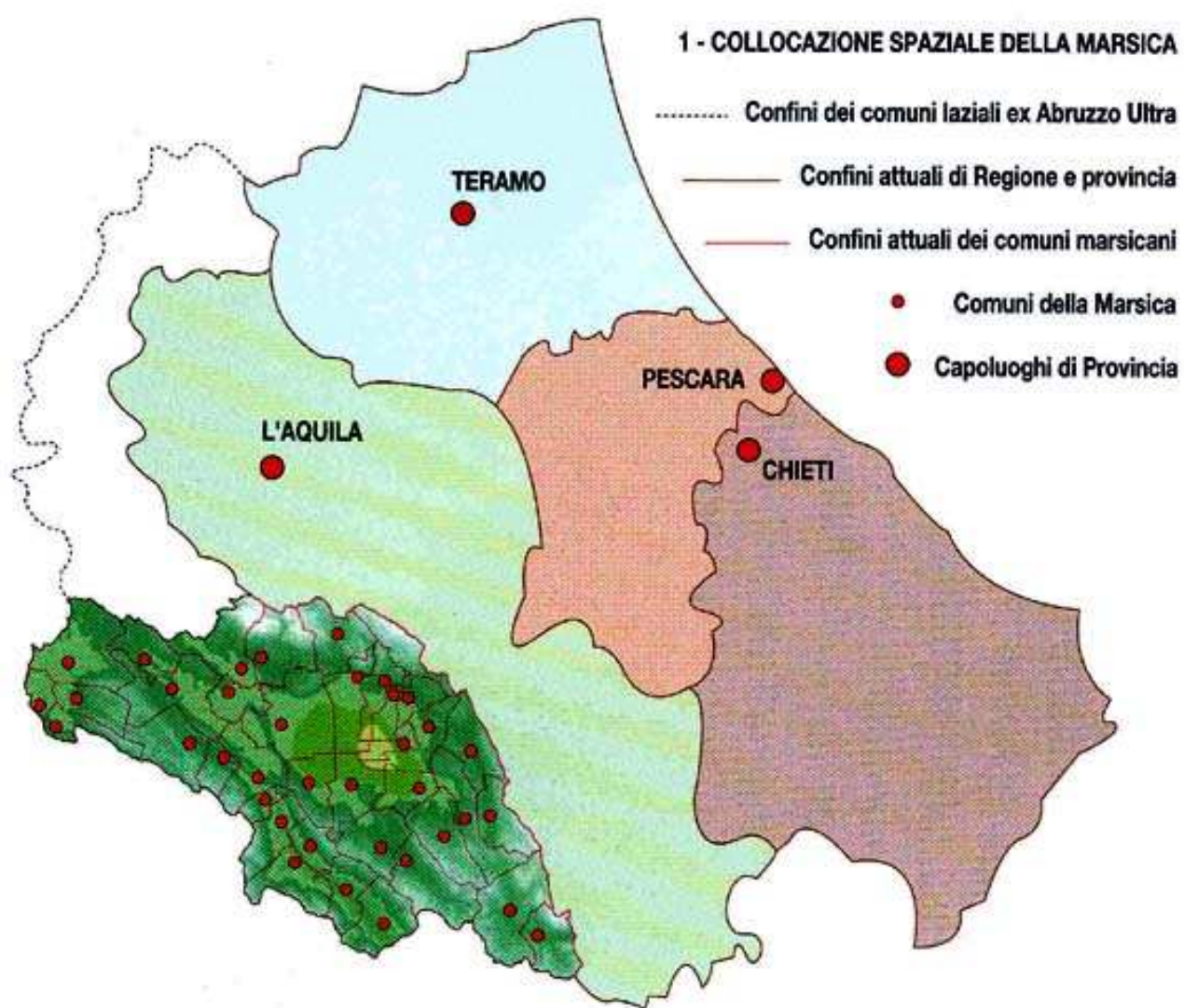
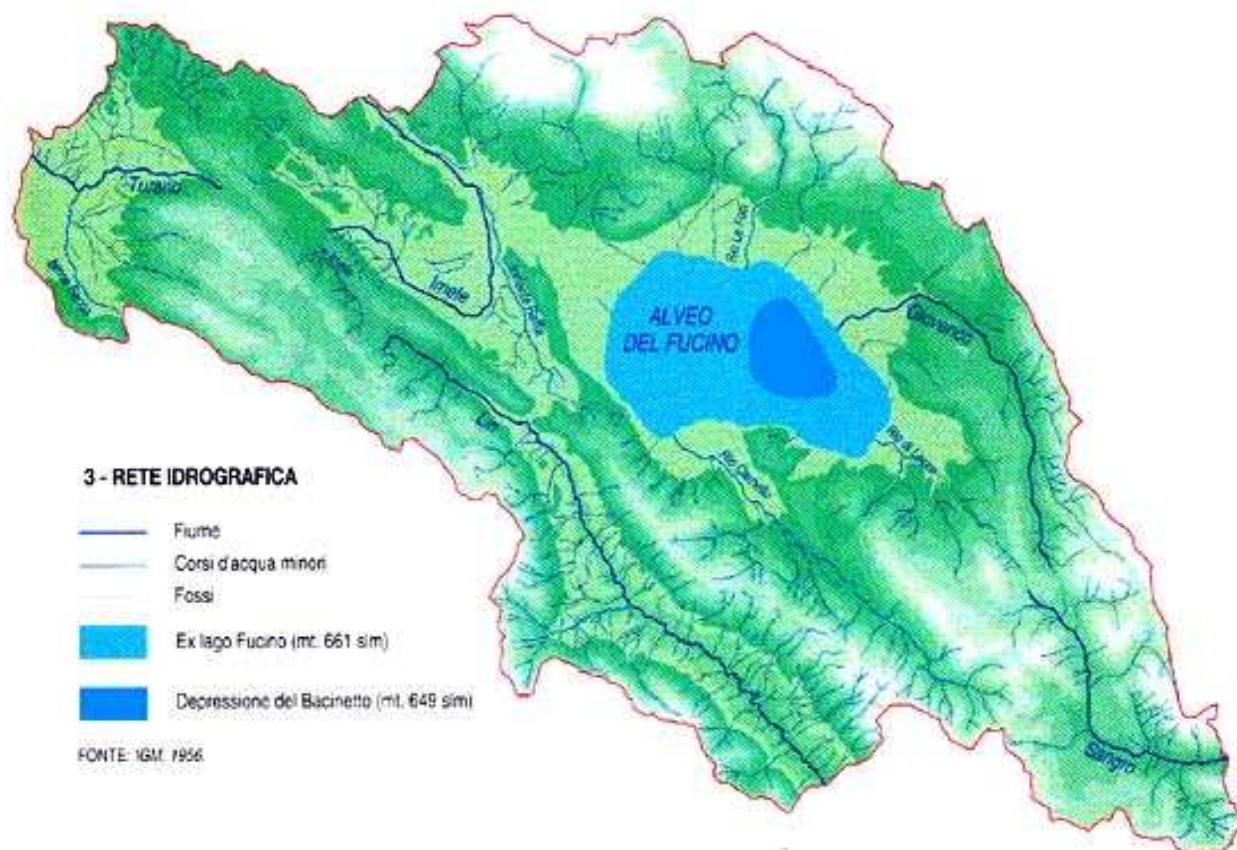
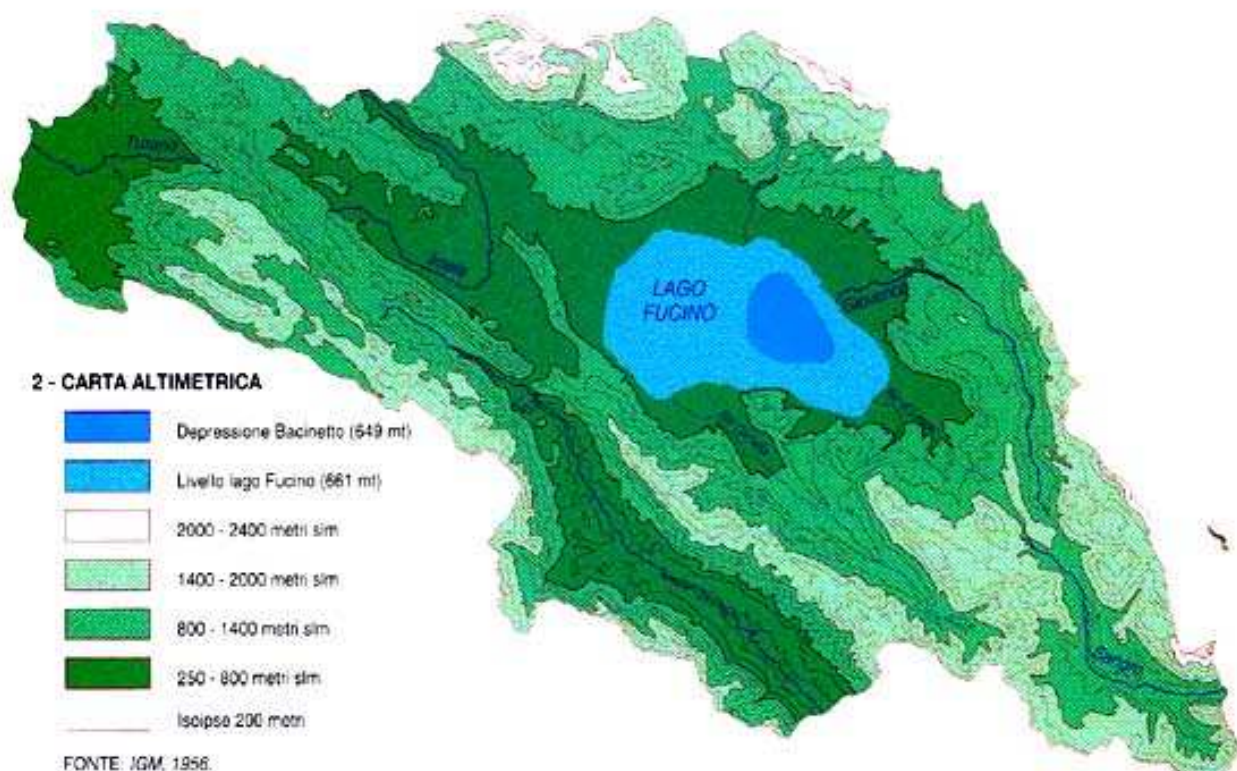
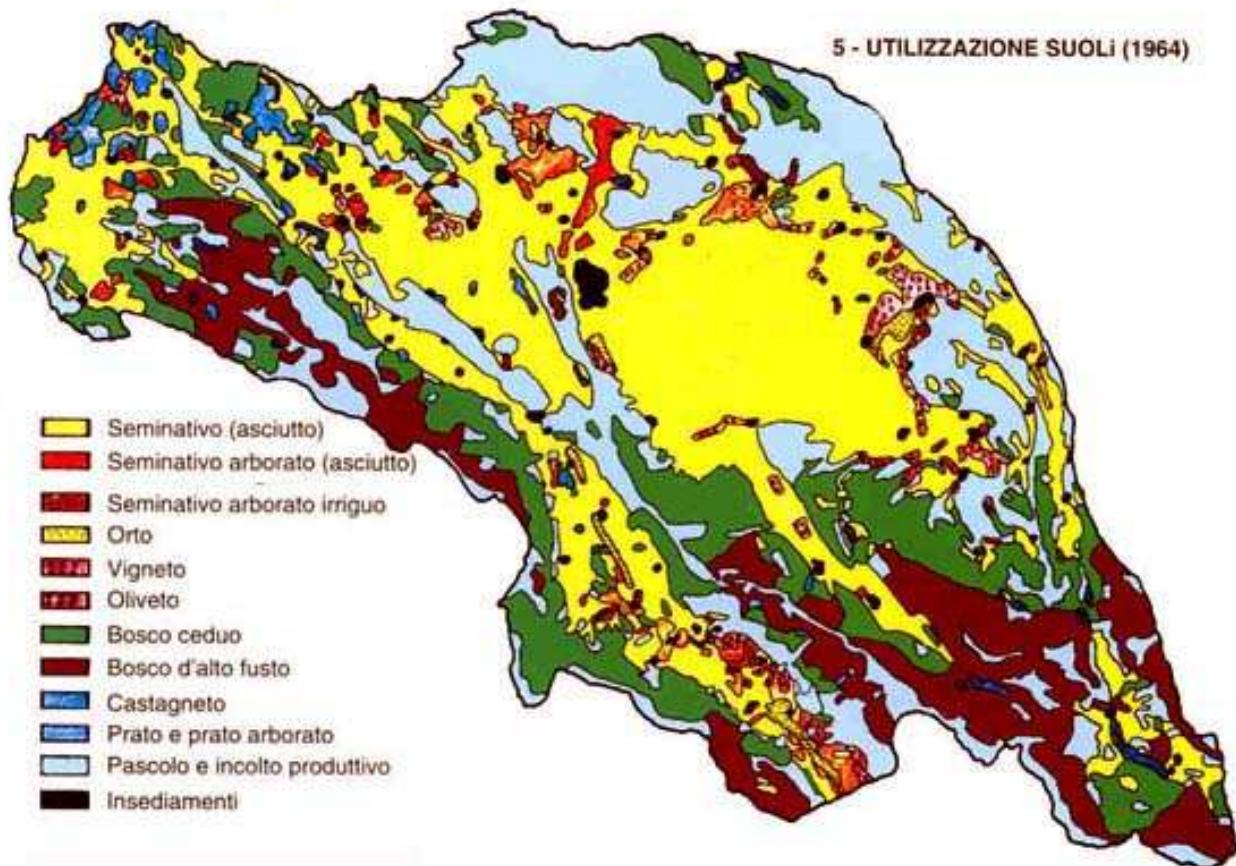
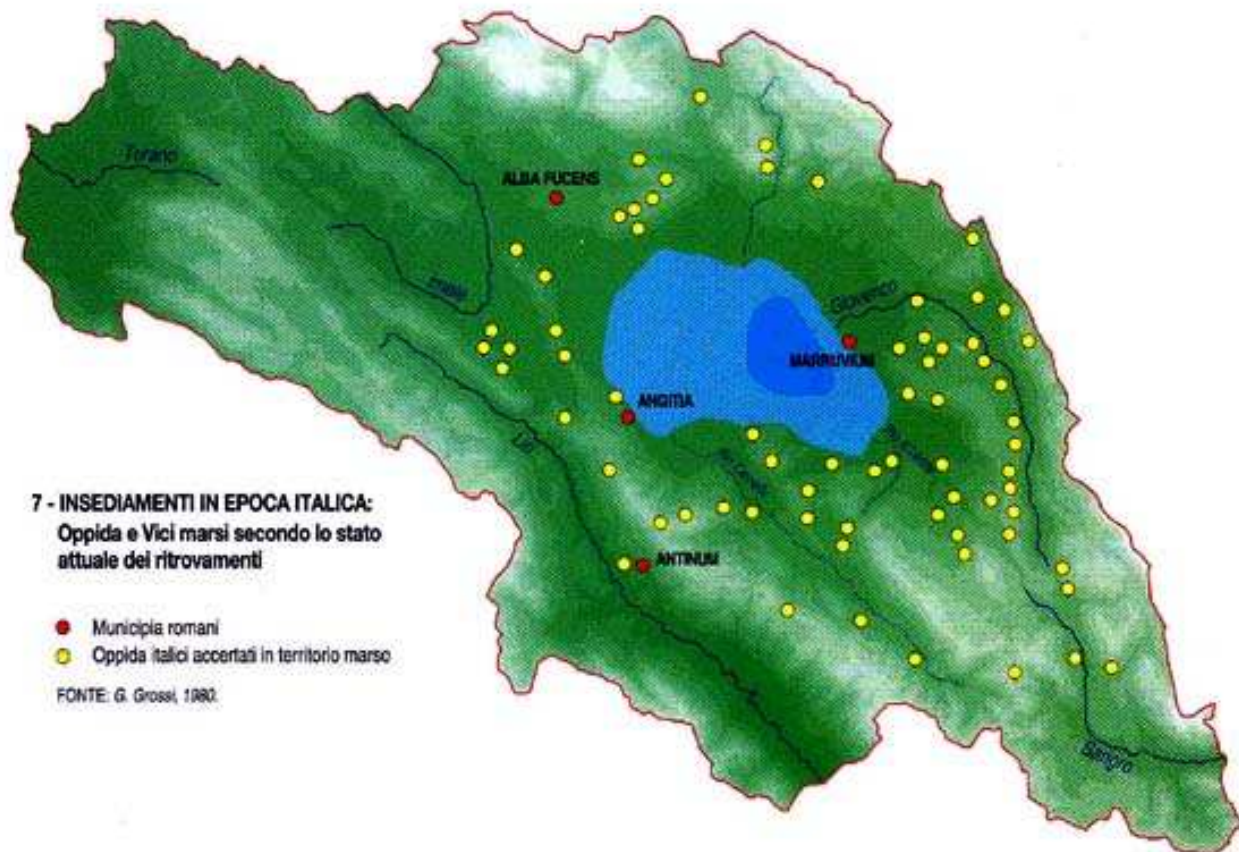


# ATLANTE









FONTE: G. Grossi, 1980.







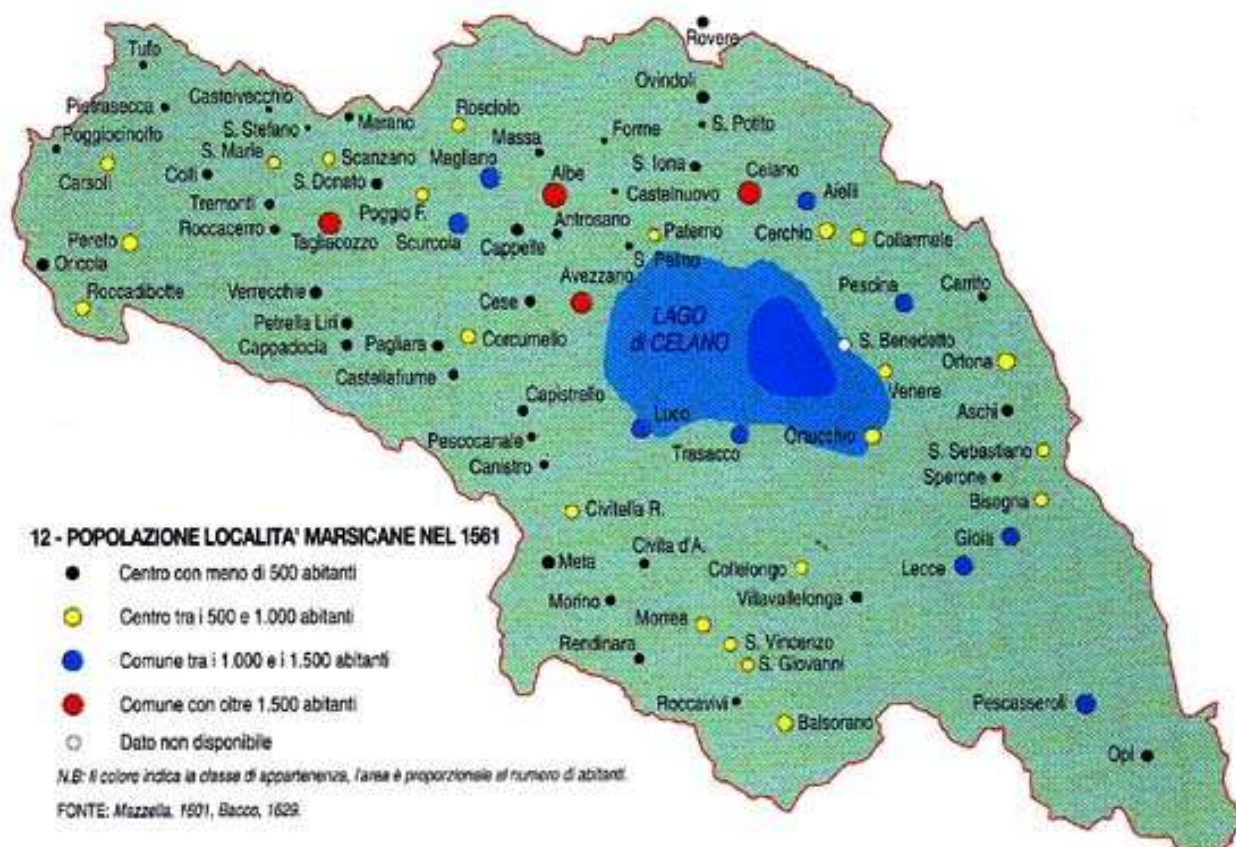
## La popolazione delle località marsicane 1561-1991\*

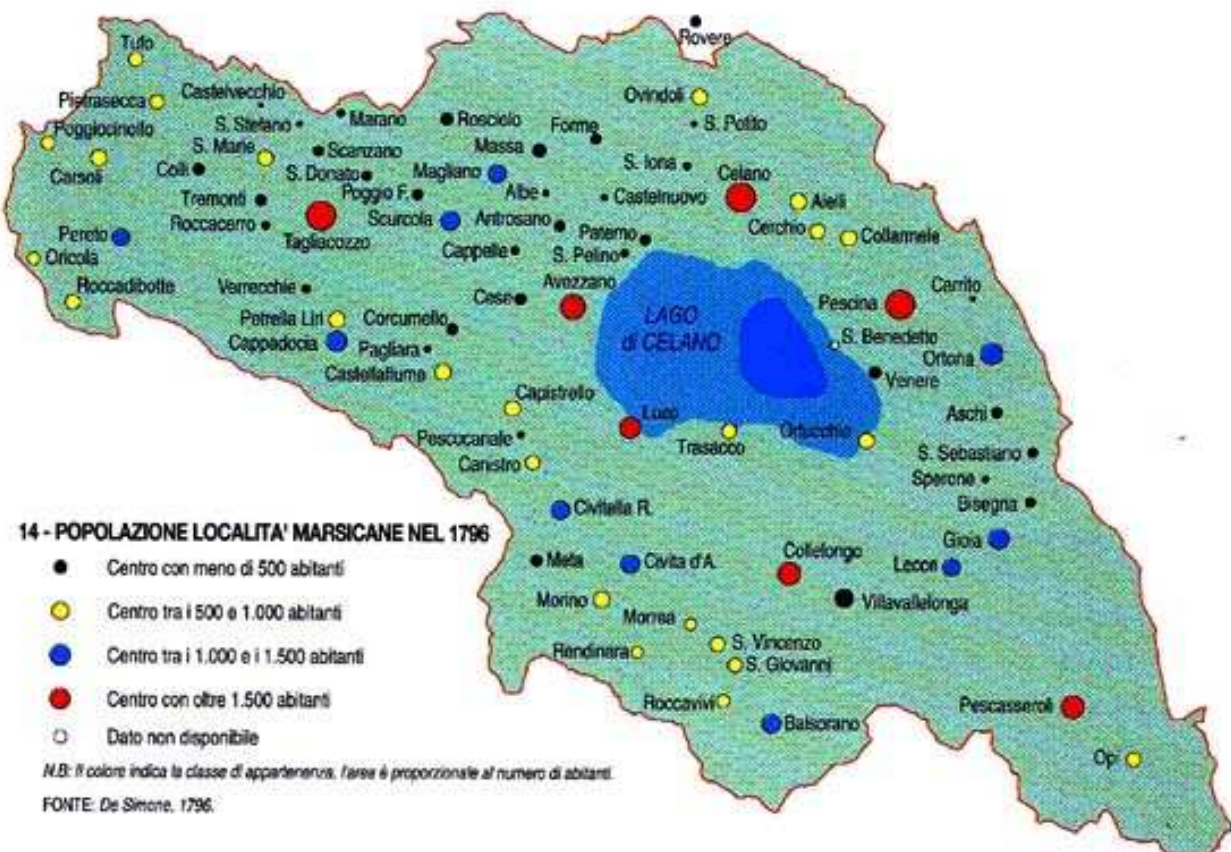
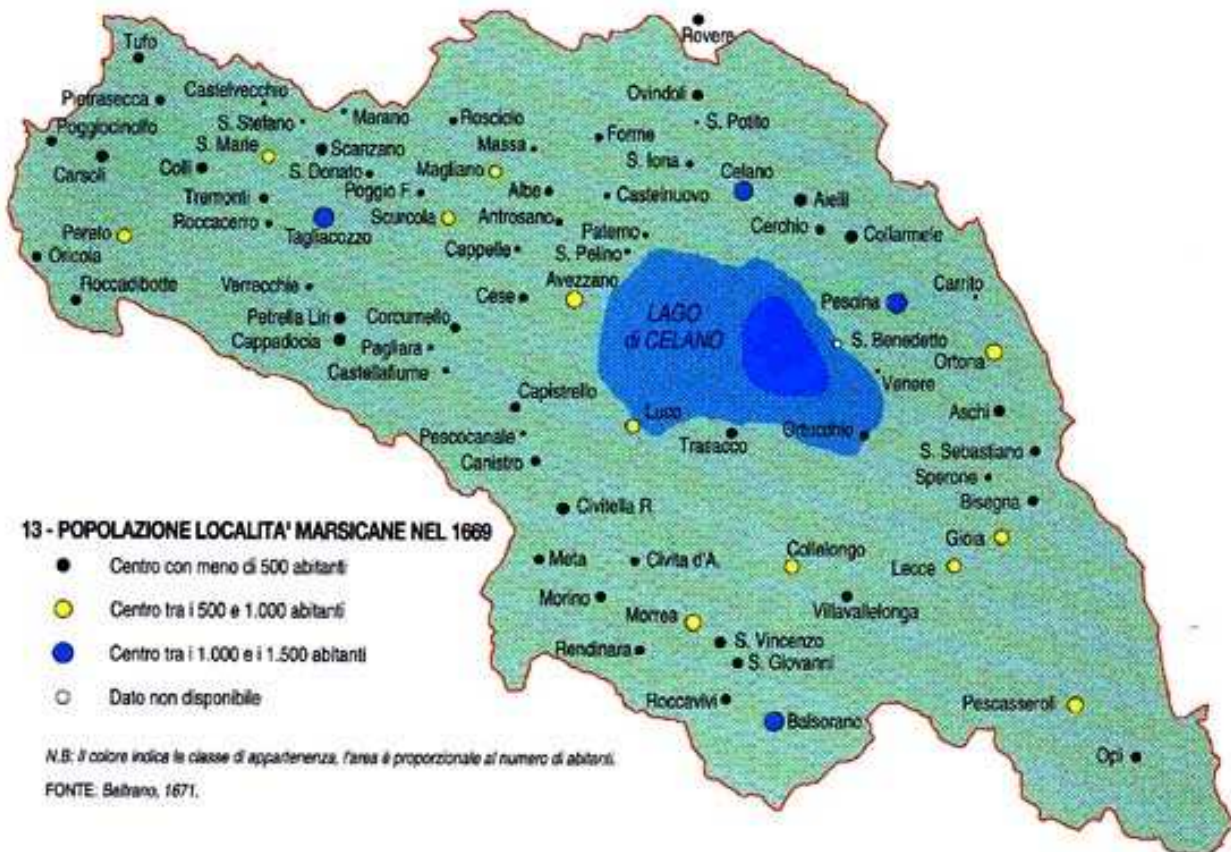
LOCALITÀ	1561	1669	1796	1871	1991
Aielli	1.134	490	920	1.630	1.473
Albe	2.029	220	140	303	104
Antrosano	265	189	408	783	546
Aschi	427	387	420	894	229
Avezzano	1.525	949	2.154	5.121	32.006
Balsorano	850	1.309	1.200	2.943	3.643
Bisegna	612	315	369	470	231
Canistro	234	270	700	1.018	1.018
Capistrello	346	306	880	2.120	4.912
Cappadocia	382	445	1.469	1.036	274
Cappelle	436	99	244	632	630
Carrito	238	49	98	335	185
Carsoli	679	441	890	1.394	3.155
Castellaffiume	315	121	943	1.185	942
Castelnuovo	114	71	142	307	173
Castelvecchio	126	81	94	239	90
Celano	1.791	1.188	2.985	5.918	10.893
Cerchio	864	261	800	1.669	1.735
Cese	369	252	479	780	677
Civita D'Antino	355	234	1.200	1.458	1.065
Civitella Roveto	661	495	1.200	1.495	3.205
Collaromele	823	499	894	1.445	1.051
Collelongo	571	693	1.824	1.716	1.596
Colli	328	360	456	623	364
Corcumello	729	270	455	748	286
Forme	85	189	388	657	416
Gallo	117	73	145	264	149
Gioia	1.071	688	1.448	2.222	2.275
Lecce	1.183	648	1.062	1.340	1.699
Luco	1.228	661	1.571	3.238	5.347
Magliano	1.354	540	1.109	2.467	2.995
Marano	265	85	199	404	26
Massa d'Albe	193	90	614	1.115	771
Meta	213	301	450	603	415
Monte Sabinese	85	53	105	206	18
Morino	337	324	930	1.185	1.423
Morrea	765	873	500	993	294
Opi	445	346	709	569	534
Oricola	490	279	552	859	897
Ortona	1.062	927	1.722	1.838	574
Ortucchio	864	247	849	1.529	1.931
Ovindoli	468	364	843	982	951
Pagliara	396	89	160	368	45
Paterno	513	99	399	755	1.770
Pereto	949	648	1.042	1.274	637
Pescasseroli	1.291	828	1.833	1.867	2.207
Pescina	1.152	1.404	2.958	3.827	3.930
Pescocanale	207	81	190	361	347
Petrella	414	427	915	858	129
Pietrasecca	234	283	713	908	273
Poggetello	230	143	285	378	108
Poggio Cinolfo	193	310	650	899	525
Poggio Filippo	580	171	416	637	180
Randinara	324	301	500	738	180
Rocca di Botte	765	333	762	813	449
Roccacervo	292	153	253	271	97
Roccavivi	229	315	600	1.000	1.113
Rosciolo	661	184	543	1.052	476
Rovere	396	355	376	430	208
San Benedetto	-	-	-	1.144	3.916
San Donato	382	171	351	460	202

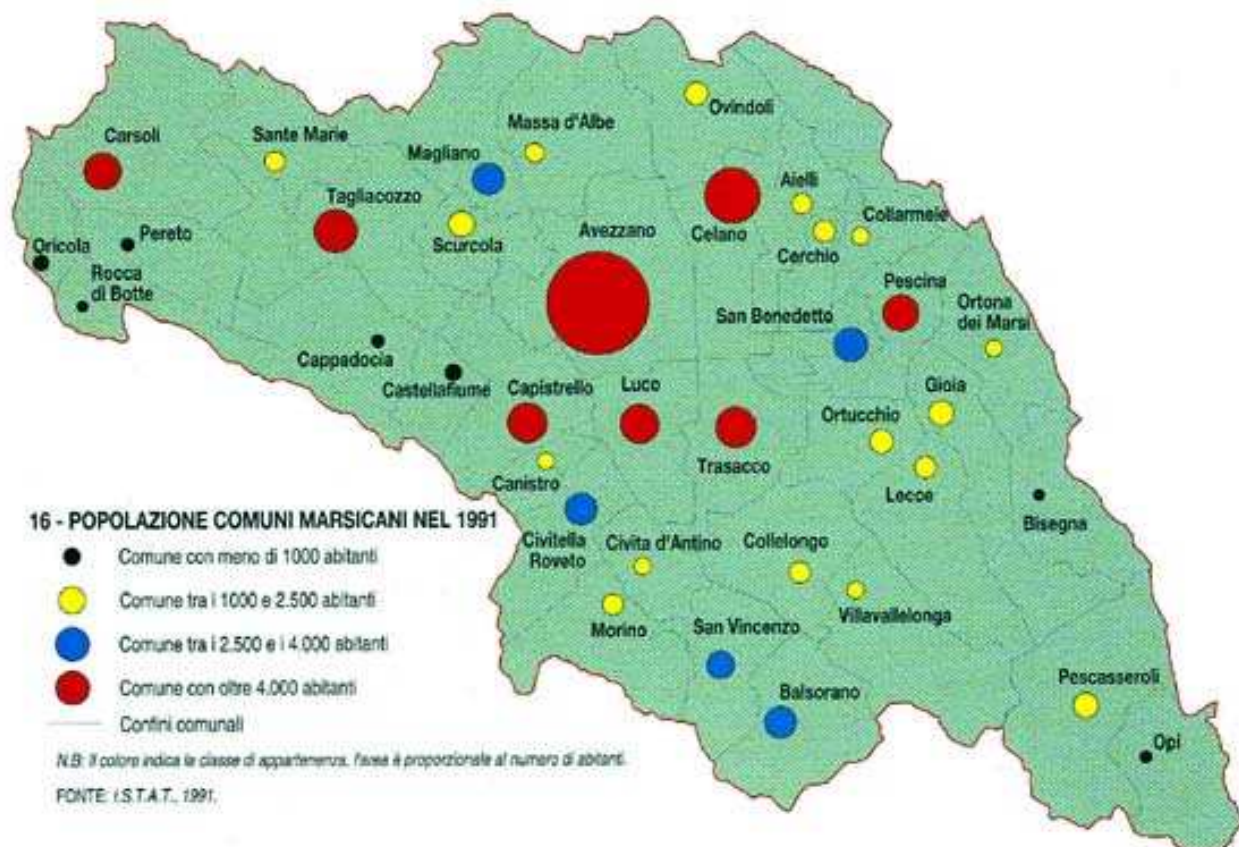
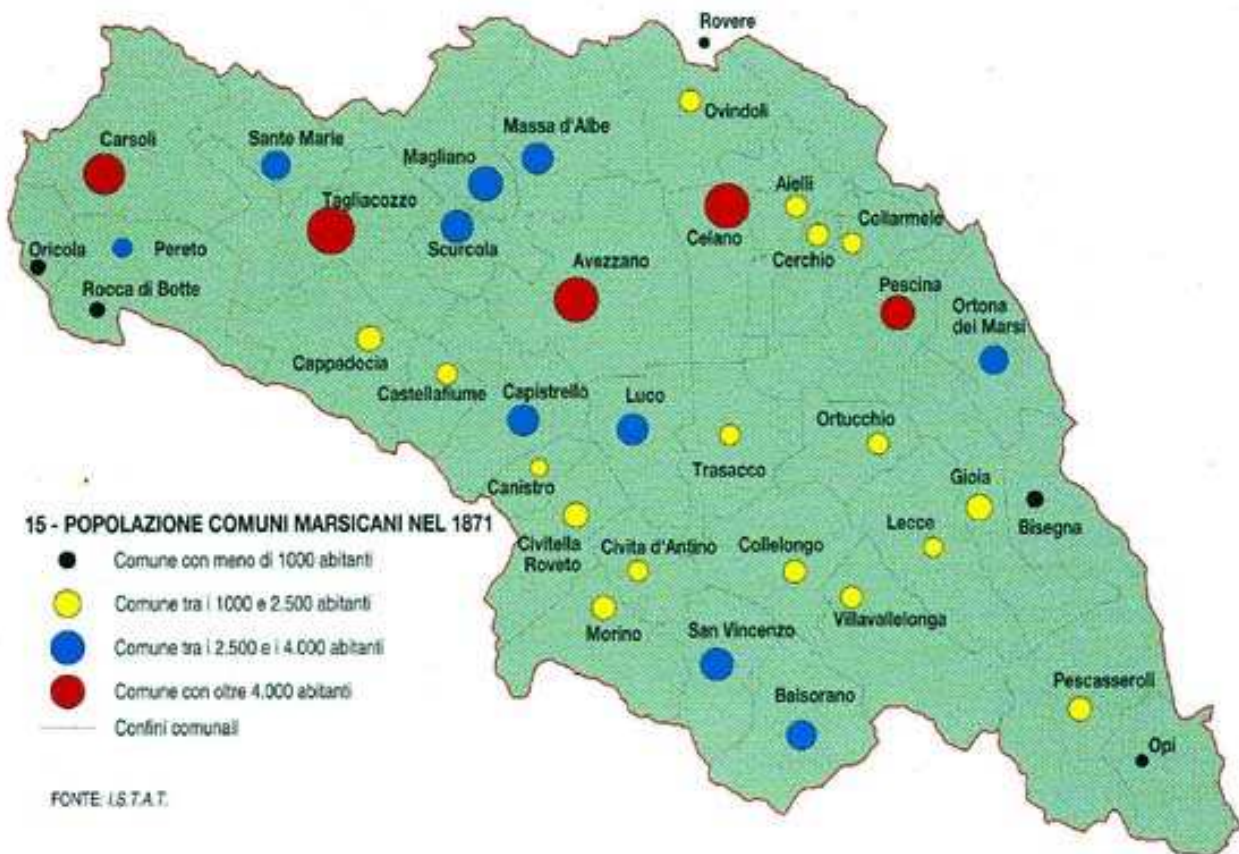


San Giovanni	217	135	270	363	52
San Giovanni V. R.	564	350	700	738	212
San Pelino	171	106	212	662	2.002
San Potito	144	36	115	315	107
San Sebastiano	607	310	368	510	236
San Vincenzo	644	400	800	934	1.138
Santa Iona	333	135	199	388	146
Sante Marie	558	513	824	1.077	759
Santo Stefano	93	58	115	464	264
Scanzano	540	396	345	590	207
Scurcola	1.350	612	1.264	2.855	1.702
Sorbo	643	262	84	216	67
Sperone	265	139	170	170	-
Tagliacozzo	1.669	1.336	3.000	3.572	4.837
Trasacco	1.066	355	756	1.423	5.956
Tremonti	319	247	432	430	64
Tufo	174	353	718	1.012	321
Venere	639	54	487	185	769
Verrecchie	468	121	250	292	191
Villa Romana	255	158	316	485	119
Villa San Sebastiano	520	323	646	1.179	748
Villavallelonga	436	378	1.201	1.673	1.070

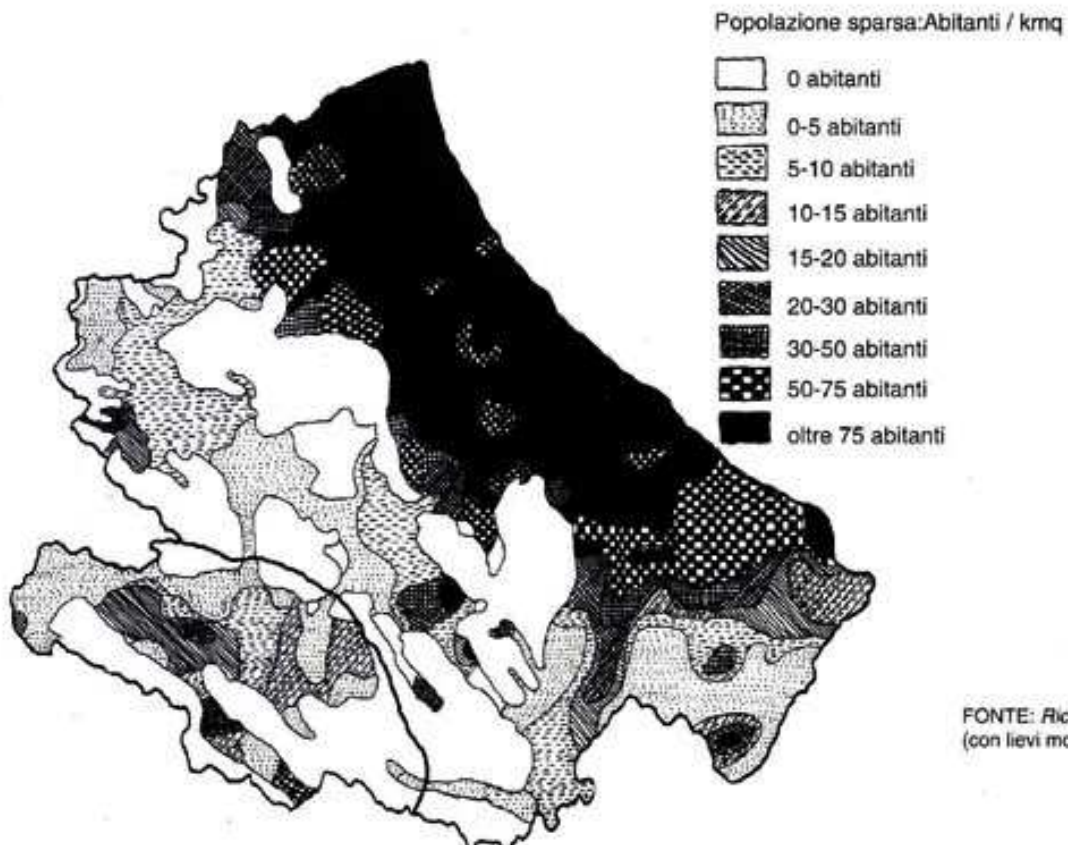
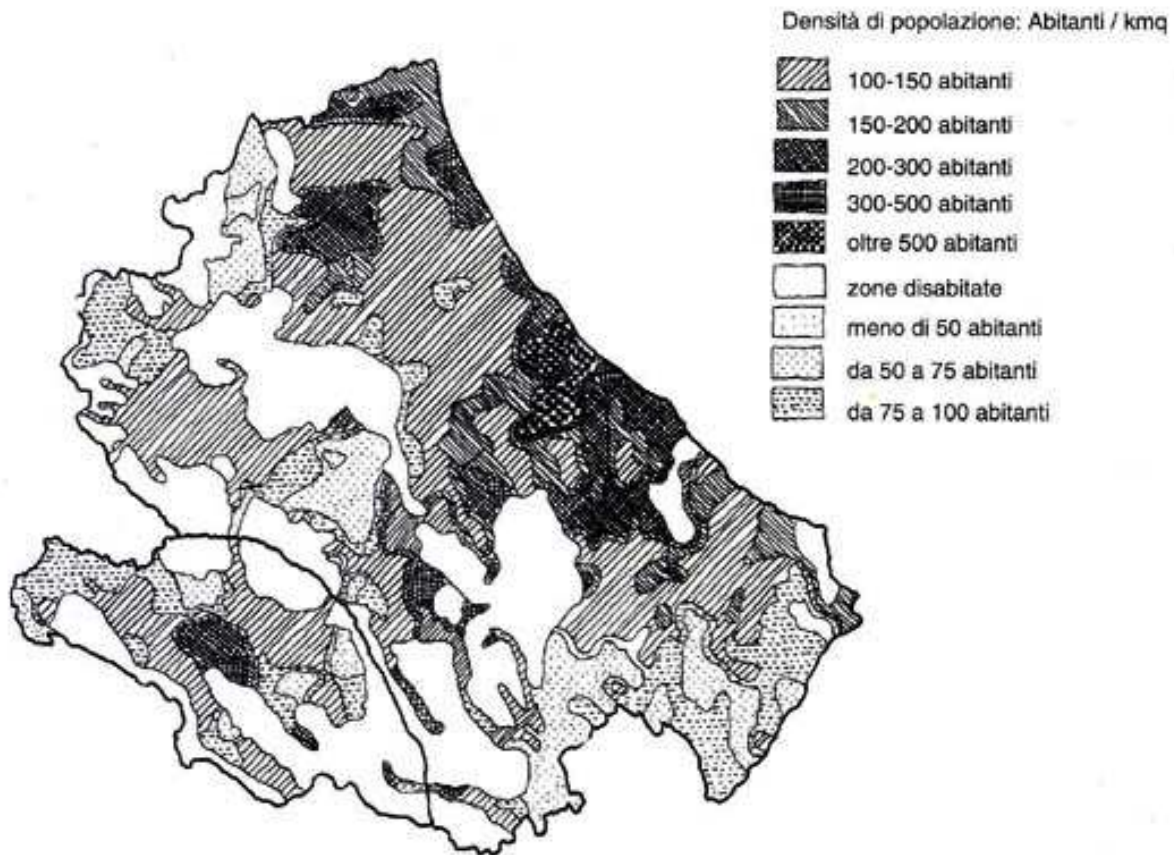
\* Per gli anni 1561 e 1669 si dispone solo di numerazioni dei fuochi; per stimare il numero degli abitanti ciascun "fuoco" (nucleo familiare) è stato moltiplicato per il coefficiente 4,5. Quello del 1796 è un censimento vero e proprio, sia pure condotto senza la precisione di quelli più recenti. Solo i dati del 1871 e del 1991 sono completamente affidabili, provenendo da censimenti di tipo moderno. Due righe sono indicate almeno in parte senza dati: San Benedetto viene infatti censito per la prima volta nel 1830, mentre Sperone scompare a partire dal censimento ISTAT del 1961. Gli elenchi del periodo 1561-1871 contengono delle lacune su località effettivamente esistenti. Tali lacune sono state colmate stimando la popolazione in due modi: effettuando proiezioni da censimenti precedenti oppure effettuando regressioni da censimenti successivi. Nel 1561 le lacune riguardano Antrosano, Castelnuovo, Forme, Gallo, Monte Sabinese, Poggetello, Poggio Cinolfo, San Giovanni, San Giovanni V. R., San Pelino, San Vincenzo, Santo Stefano, Sorbo, Tufo, Villa Romana e Villa San Sebastiano; nel 1669 Castelnuovo, Gallo, Monte Sabinese, Poggetello, San Giovanni, San Giovanni V. R., San Pelino, San Vincenzo, Santo Stefano, Villa Romana e Villa San Sebastiano; nel 1796 Carrito, Ortona, Poggetello, Rosciolo, San Sebastiano, Santa Iona e Venere; nel 1871 la sola Carrito. A causa di un accorpamento negli elenchi ISTAT i dati di Avezzano, San Pelino e Paterno del 1991 sono stimati mediante proiezione.



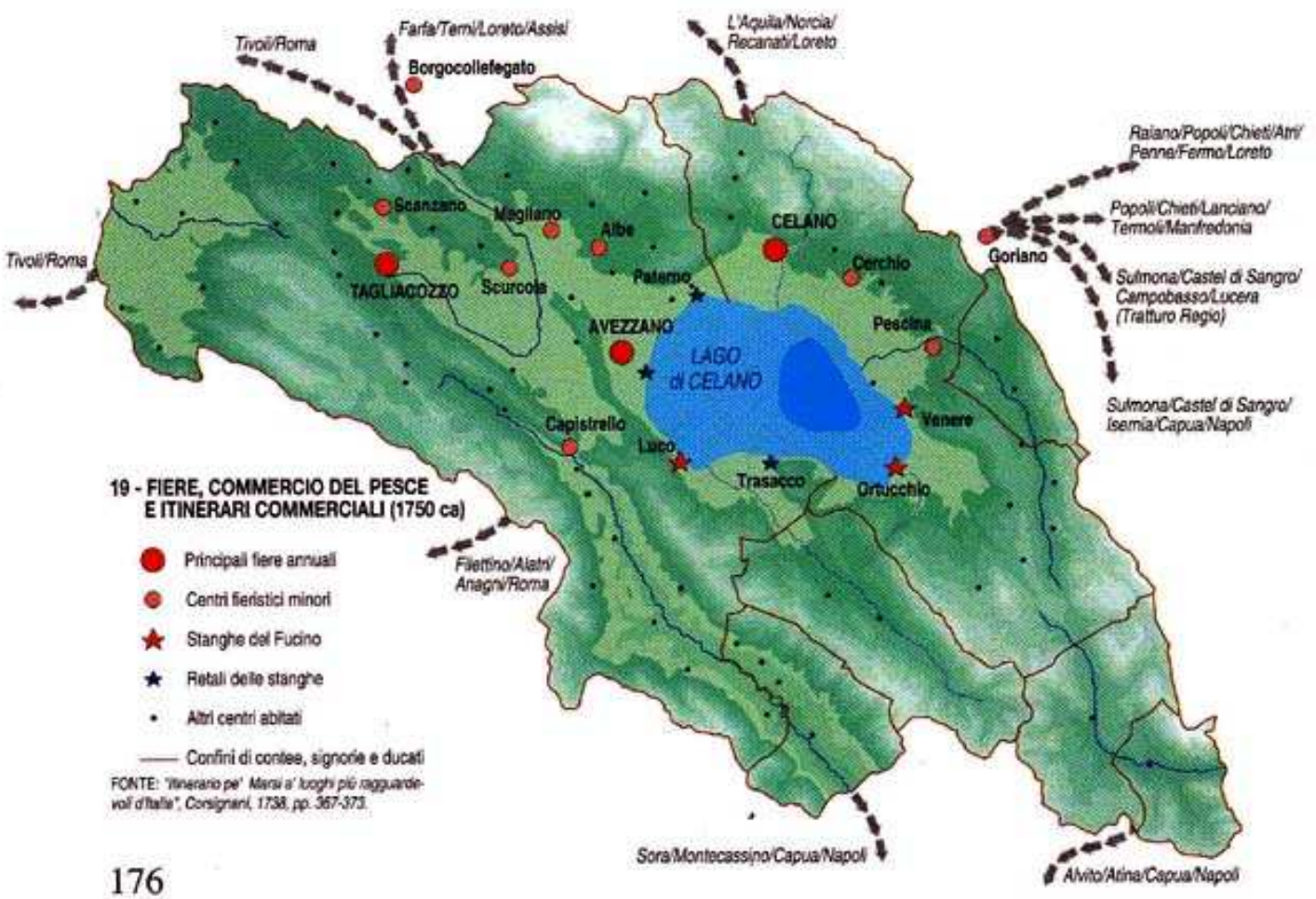


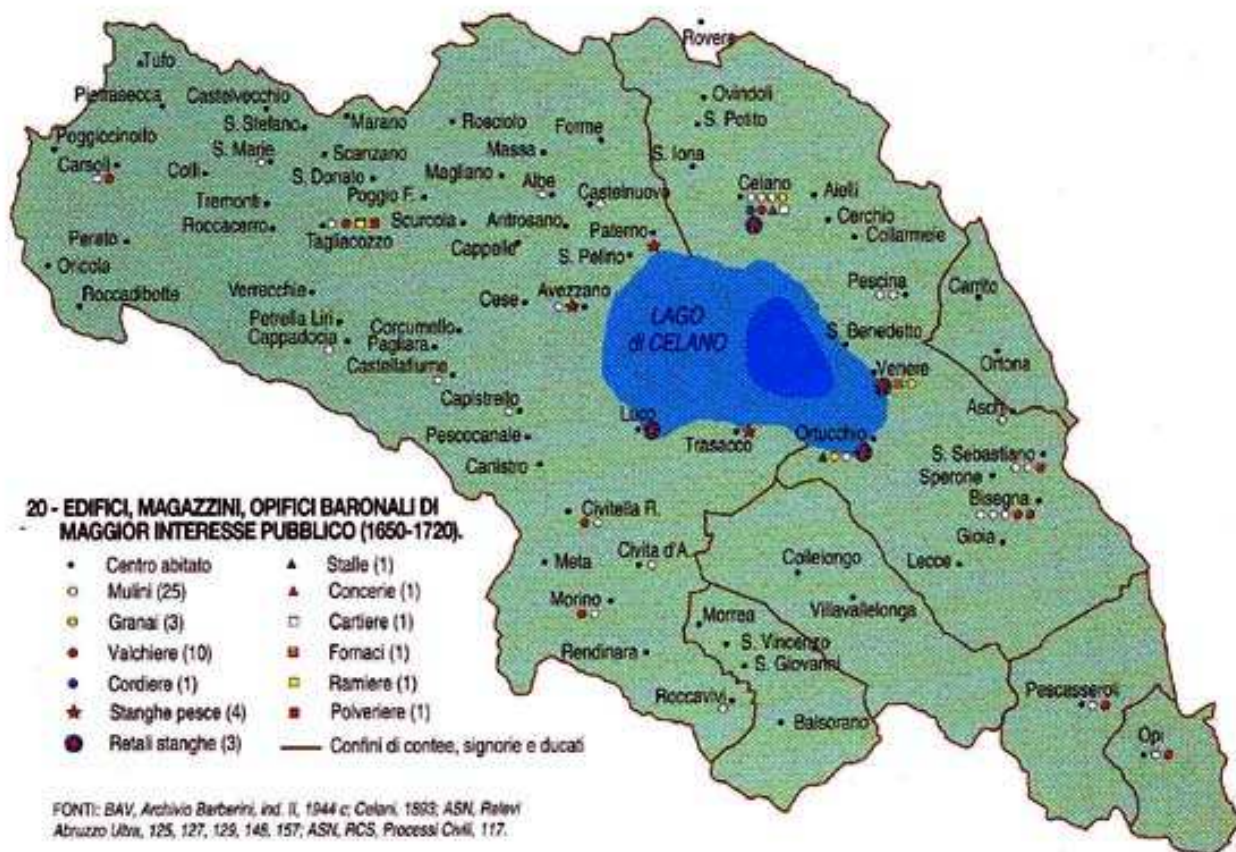


## 17 - DENSITÀ DELLA POPOLAZIONE IN ABRUZZO E DISTRIBUZIONE DELLA POPOLAZIONE SPARSA IN ABRUZZO (1931)



FONTE: Riccardi, 1951  
(con lievi modifiche).





**22. EVOLUZIONE DEL POSSESSO FEUDALE  
IN ABRUZZO ULTRA. 1500**



- 1. Acquaviva d'Atri d'Aragona
- 2. Orsini
- 3. Camponeschi
- 4. Città di Ascoli
- 5. Scorrano
- 6. De Valentia
- 7. Orsini
- 8. Valignano
- 9. Ferramosca
- 10. D'Avalos d'Aquino
- 11. D'Afflitto conti di Trivento
- 12. Università di Chieti
- 13. Cantelmo Stuart
- 14. Teramo - Rocca Santa Maria \*
- 15. Campi \*
- 16. Sant'Egidio - Civitella del Tronto \*
- 17. Città Sant'Angelo \*

- 18. Alanno \*
- 19. Civita di Penne \*
- 20. Piccolomini
- 21. Colonna di Tagliacozzo
- 22. Savelli
- 23. Mareri
- 24. D'Aristotele
- 25. Contado dell'Aquila
- 26. Cittaducale \*
- 27. Leonessa \*
- 28. Montereale \*
- 29. Amatrice - Cittareale \*
- 30. Accumoli \*

\* Terre regie o ecclesiastiche

Fonte: *Incarinato 1974*

**23. EVOLUZIONE DEL POSSESSO FEUDALE  
IN ABRUZZO ULTRA, 1540**



1. Acquaviva d'Atri
2. Acquaviva di Caserta
3. Carafa conti di Montorio
4. Alarcon de Mendoza di Vallesiciliana
5. Sergio Frezza
6. Portia Brancia
7. Margherita d'Austria Farnese
8. Rosales
9. Scorrano di Penne
10. Scorrano di Sterlich
11. Scorpioni di Penne
12. Propertio Castiglione
13. D'Avalos d'Aquino
14. Della Tolfa
15. Valignano
16. D'Afflitto di Trivento
17. Università di Chieti
18. Leognani-Ferramosca
19. Cantelmo-Stuart
20. De Capite di Sulmona
21. Alanno \*
22. Teramo - Rocca Santa Maria \*
23. Civitella del Tronto \*
24. Nereto \*
25. Piccolomini
26. Colonna di Paliano
27. Savelli
28. Colonna di Gallicano
29. Cesarini - Mareri

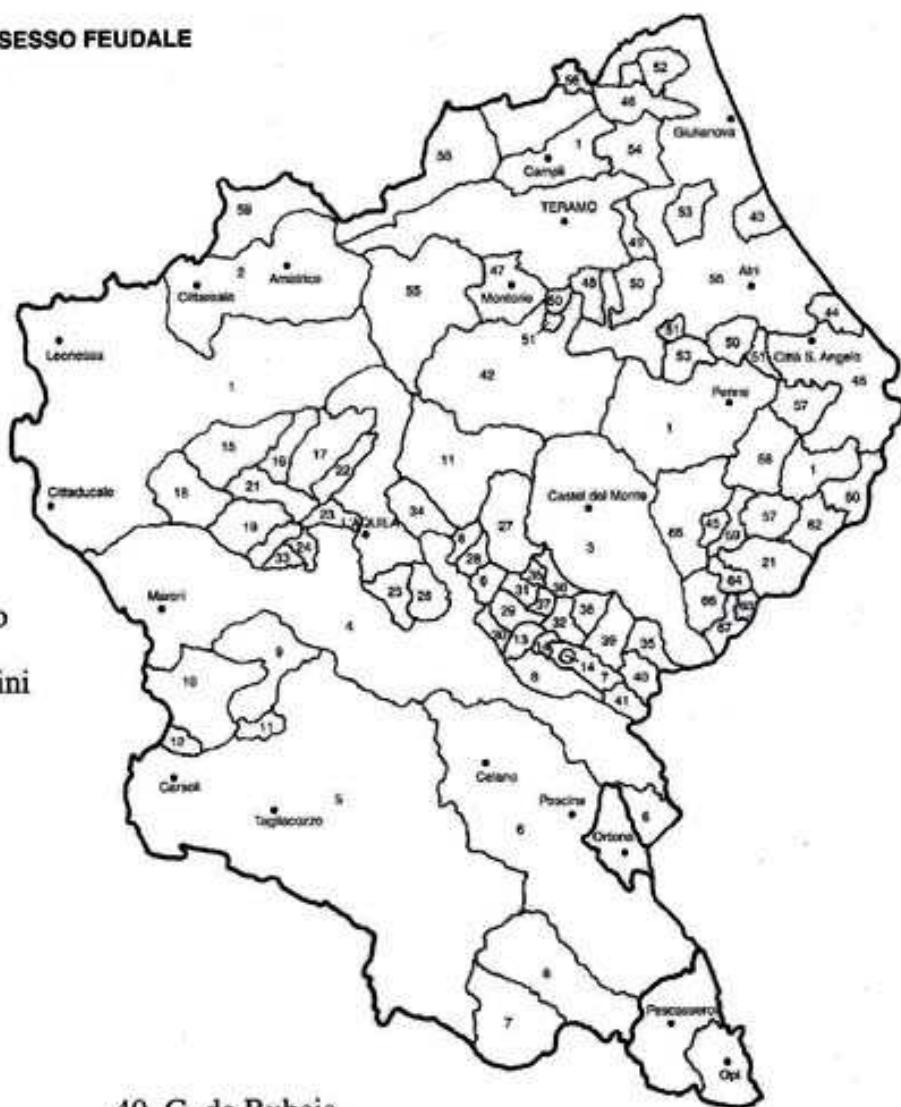
- 29a. Colonna - Gallicano - Cesarini
30. Vitelli
31. D'Aristotele
32. De Icis
33. Ossorio
34. Ossorio
35. Rodorico Darxz
36. Bernal
37. Vargas
38. De Felices
39. Jayme de Ros
40. Alfonso Basurto
41. Alfonso de Medina
42. De Scalegnis
43. Benalcazar
44. Betrian
45. Ferrante de Figueroa
46. Pignalosa

47. Caracciolo
48. Ferrante Aquilera
49. Aldana
50. Montagnes
51. Domenico Lopez de Aspectia
52. Pallas
53. Ibartá
54. Sanchez
55. Spinello
56. Colatent
57. De Vagnes
58. Cafarelli di Roma
59. Accumoli \*
60. Aquila \*

\* Terre regie o ecclesiastiche  
Fonte: *Incarinato 1974*

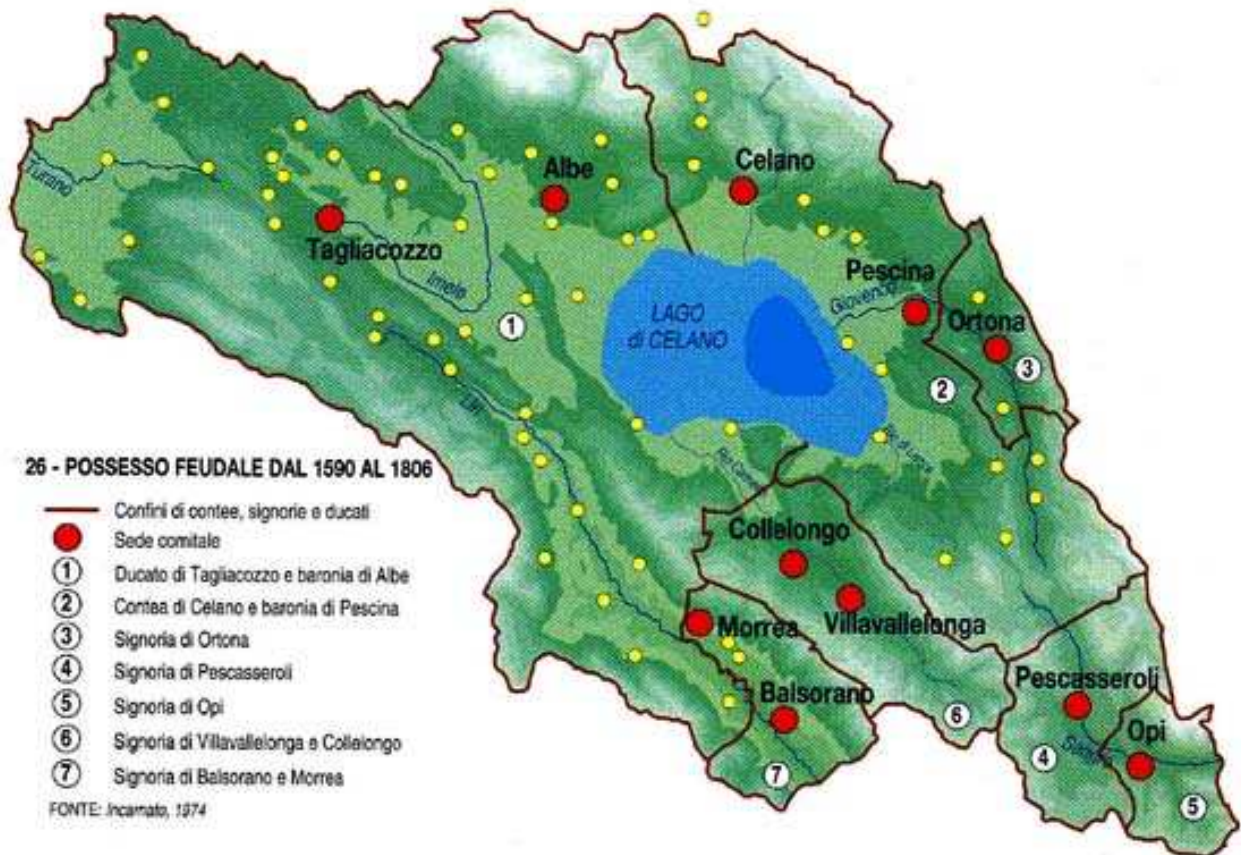
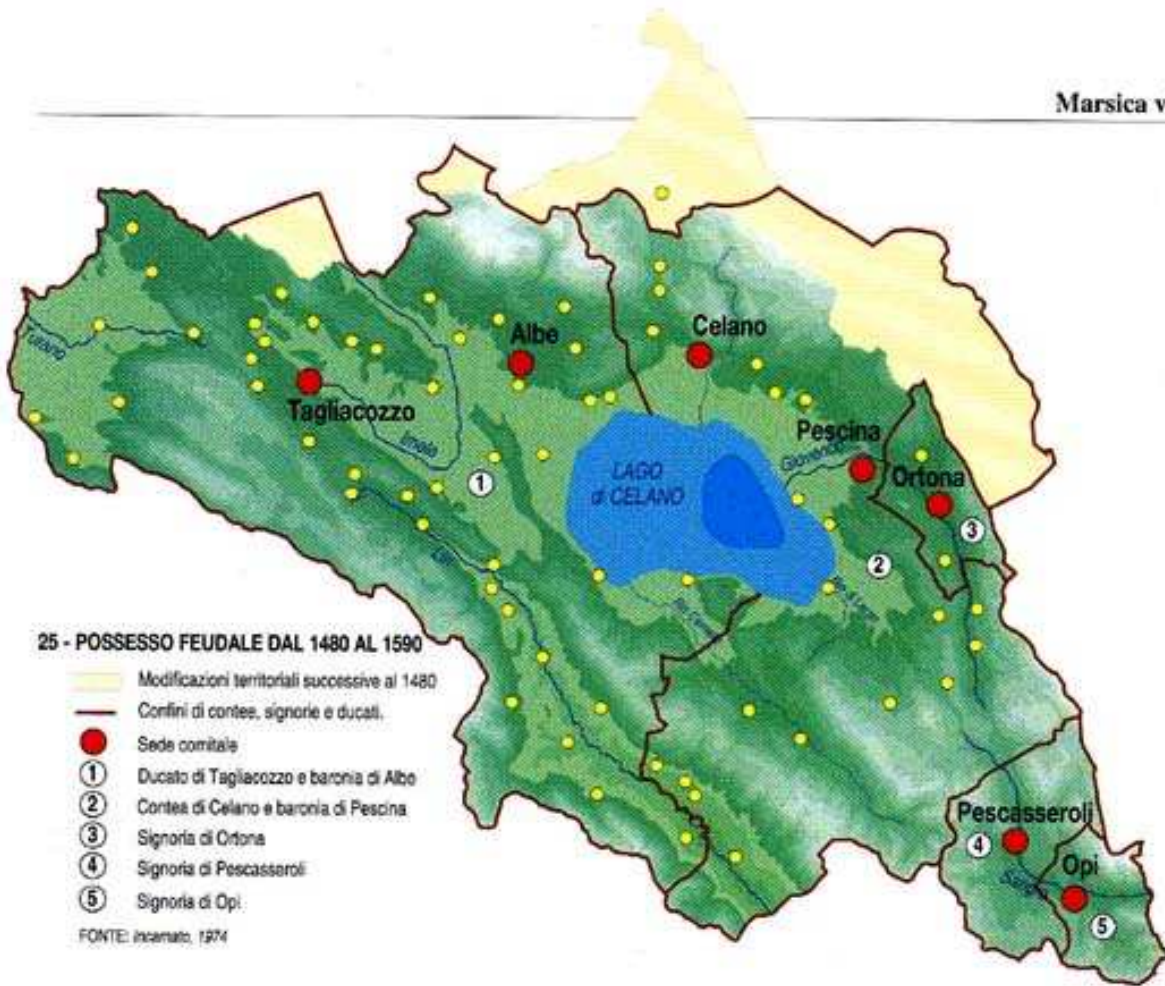


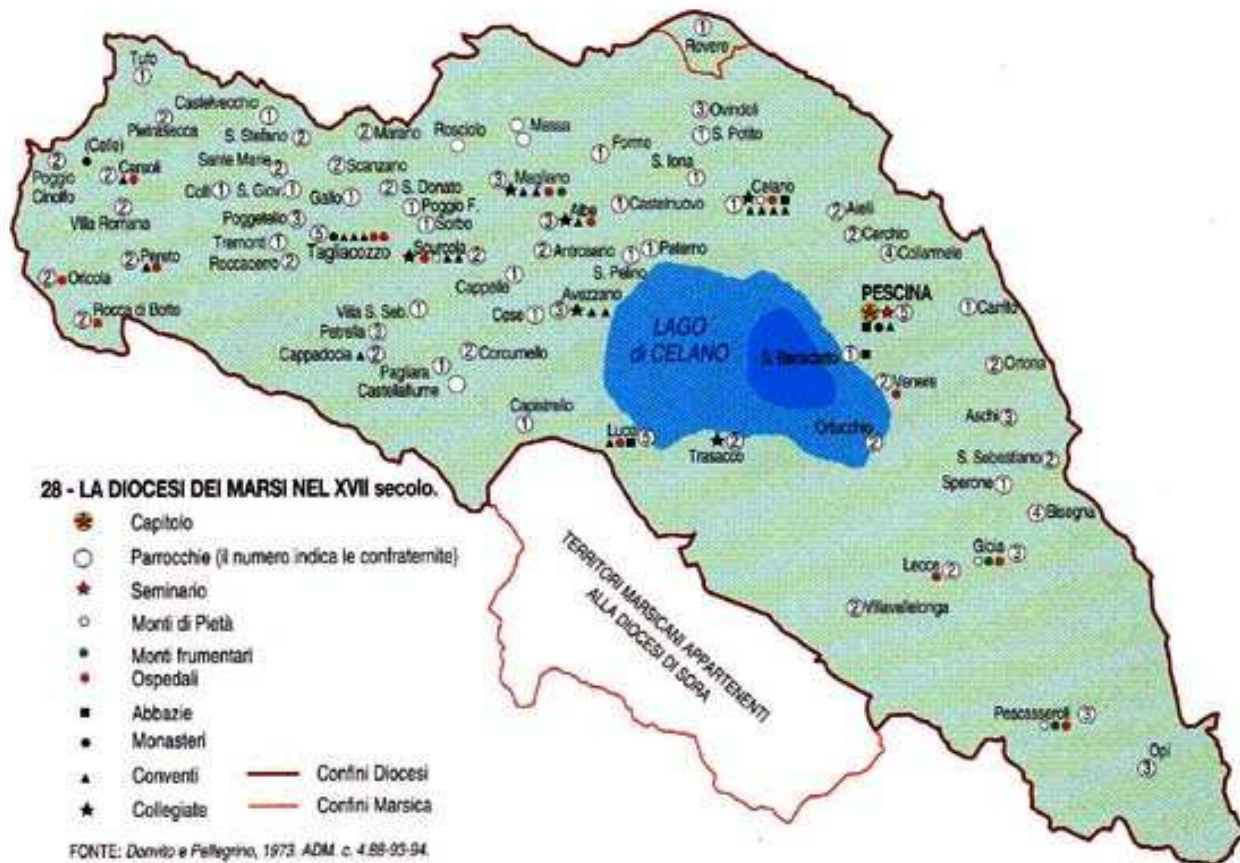
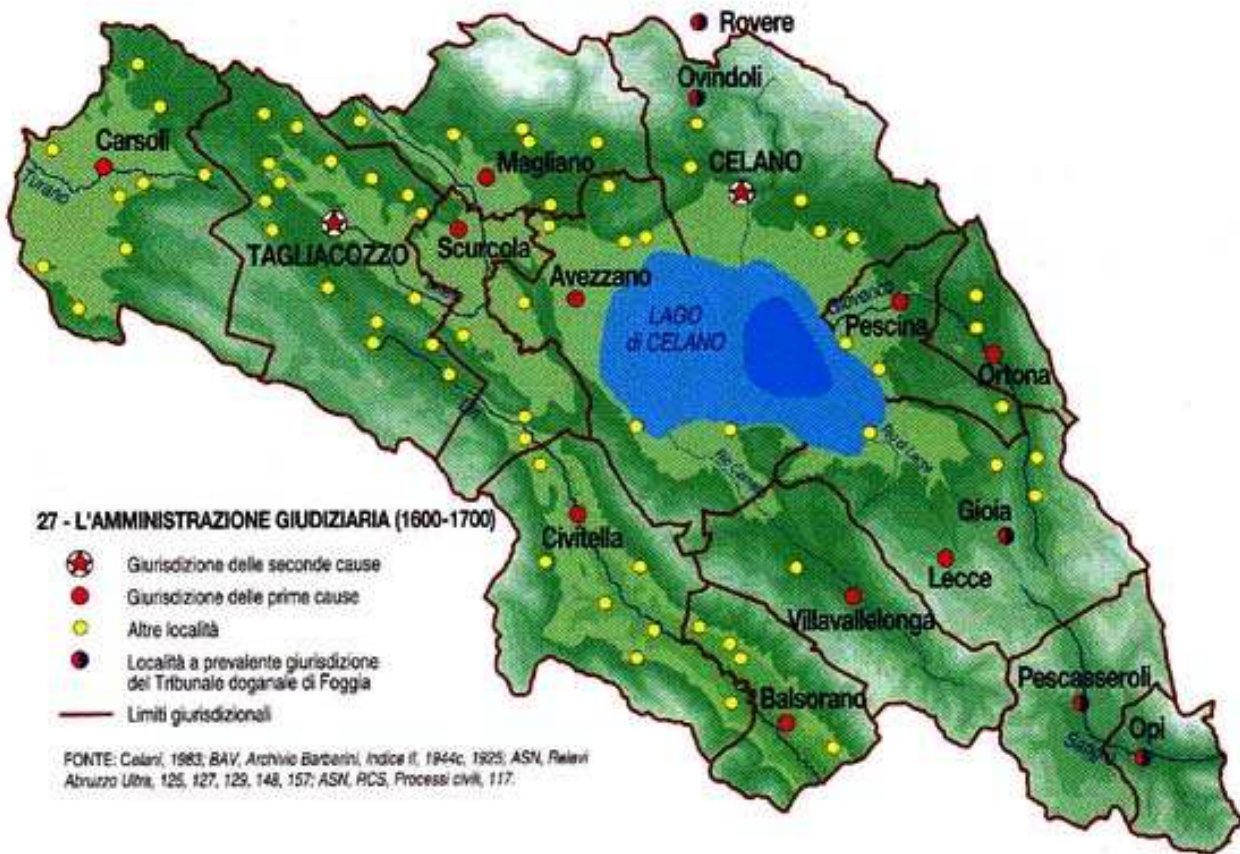
24. EVOLUZIONE DEL POSSESSO FEUDALE  
IN ABRUZZO ULTRA. 1670

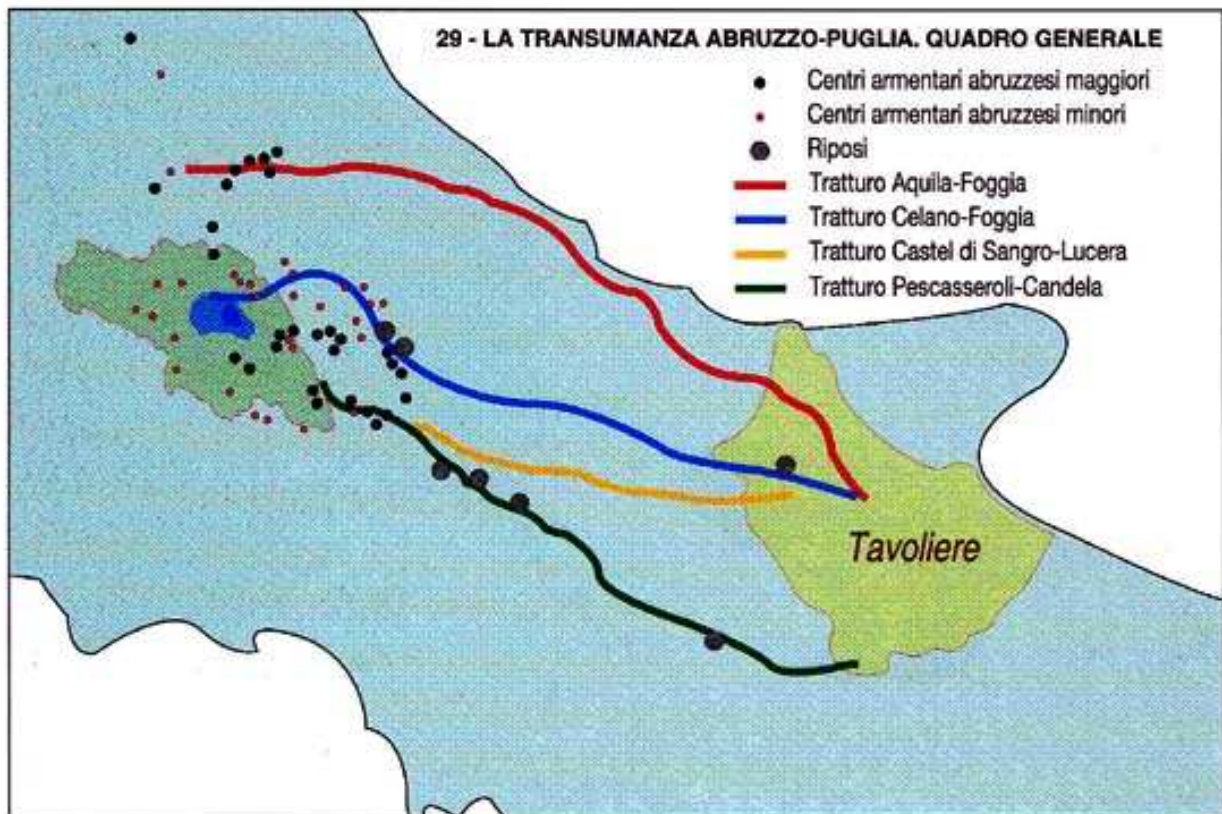


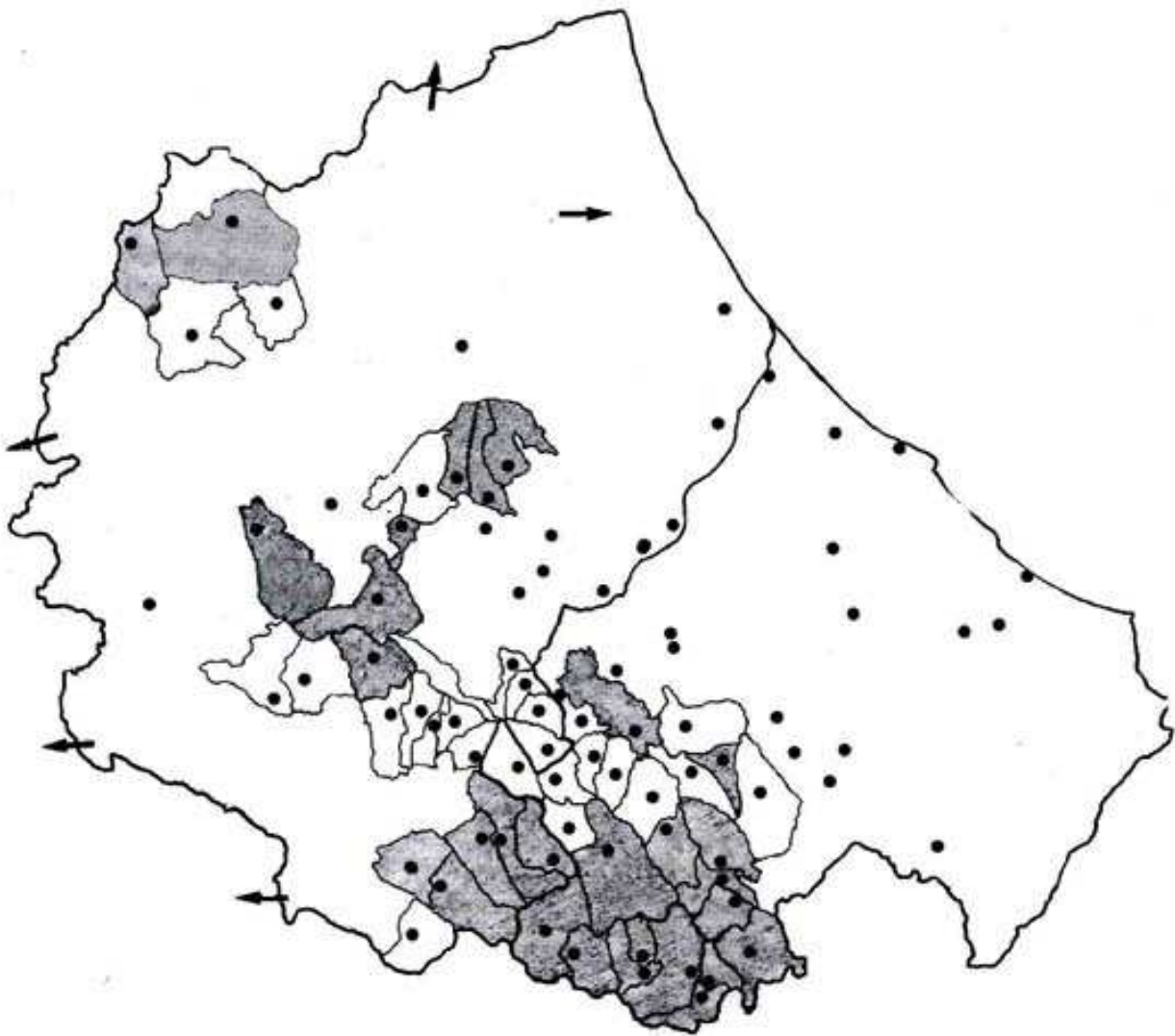
1. Farnese
2. Vitelli-Orsini
3. Medici
4. Barberini
5. Colonna di Paliano
6. Giulio Savelli
7. Silverio-Piccolomini
8. Sannesio
9. Cesarini
10. B. Savelli
11. Cafarelli
12. Marcellini
13. Scipione Corvo
14. F. Cappelletti
15. Capitano Cinzio
16. Circi Pietro
17. Torres
18. Bandini
19. De Benedictis
20. Colantonio
21. Quintii
22. Alfieri-Ossorio
23. G. Quintii
24. Diego de Palma
25. Federico Silvestro
26. Bernardino Bonanni
27. Ettore Caracciolo
28. Pietro d'Alfiero
29. Antonio Cerri Capponi
30. G. Palmerio
31. G. M. De Nardis
32. G. e G. B. Cappa
33. Antonelli
34. Mattei-Ursini
35. Carafa di Collepietro
36. A. del Pezzo
37. Cappa
38. C. del Pezzo
39. Silvia Nicchi de Petris

40. G. de Rubeis
  41. Pietro de Pietropaolo
  42. Alarcon
  43. C. de Gaeta
  44. Torricella
  45. G. Pinelli
  46. D. de Mendoza y Alarcon
  47. Crescenzi
  48. Valignano-Scortiatibus
  49. Coppola
  50. Sterlich-Valignano
  51. Castiglioni-Alati
  52. Brancaccio
  53. De Capua
  54. F.lli Cattaneo
  55. Acquaviva d'Aragona d'Atri
  56. P. Procaccino
  57. N. Pavese
  58. D'Afflitto
  59. Leognani-Ferramosca
  60. Valignano
  61. M. Leognani-Ferramosca
  62. Caracciolo di Castel di Sangro
  63. F. Mezzara
  64. G. Mattucci
  65. G. B. d'Alessandro
  66. C. e A. Valignano-Petrucci
  67. M. de Petris
- Fonte: *Incarcato* 1974
- Terre regie o ecclesiastiche:  
Teramo, Rocca Santa Maria,  
Civitella del Tronto, Senarica,  
Picciano, L'Aquila













**30 - IL PATRIMONIO ARMENTIZIO TRANSUMANTE NEL TAVOLIERE DAGLI ABRUZZI NEL 1657**

-  Grandi centri armentizi
-  Centri armentizi minori
-  Centri con greggi transumanti
-  Altre direttrici della transumanza

FONTI: ASF, Dogana delle pecore, s. V, b 874.

